Izkušnje s celostnim umirjanjem prometa v Sloveniji

Aljaž Plevnik, Luka Mladenovič

itm IZOBRAŽEVANJE ZA TRAJNOSTNO MOBILNOST
EVROPSKA UNIJA KOHEZIJSKI SKLAD
REPUBLIKA SLOVENIJA MINISTRSTVO ZA INFRASTRUKTURO
sptm SLOVENSKA PLATFORMA ZA TRAJNOSTNO MOBILNOST
Projekt sofinancirata Republika Slovenija, Ministrstvo za infrastrukturo in Evropska unija iz Kohezijskega sklada

Vsebina

- Pilotno območje prijaznega prometa Juršovka v Ljutomeru
- Druga območja v Ljutomeru
- Primeri drugih CPS v Sloveniji

Ljutomer: soseska Juršovka

- Pilotni projekt preureditve soseske
- CPS pristop
- 4 ulice, 350 stanovalcev, 120 hiš
- Povod: prenova kanalizacije

Opisi predlaganih ureditev

A Vstop v sosesko

Oba vstopa v sosesko označujeta po dve drevesi, zasajeni na obeh straneh ceste. Ureditev omogoča nemoten dostop servisnim službam.

B Krožišče

Vsa križišča v naselju so urejena kot krožišča z zelenim otokom in drevesom. Ureditev omogoča nemoten dostop servisnim službam.

C Dvignjeno cestišče

Na stiku peš poti in cest so cestišča blago dvignjena, peš poti so označene s kontrastnim tlakom ter s cvetličnimi koriti. Ureditve so mestoma dopolnjene s klopmi in drevesi.

D Javna parkirna mesta

V soseski je predvidenih 30 mest, namenjenih občasnemu parkiranju. Po 6 parkirnih mest je urejenih pred vstopom v južni del soseske, ob železnici, ter pri otroškem igrišču v severnem delu soseske. Znotraj soseske je enakomerno razporejenih 18 parkirnih mest.

E Ureditve za igro

Igri je namenjenih več prostorov znotraj soseske. Obstoječe igrišče nad zakloniščem se poveča z na novo izkoriščenim prostorom pred vhodom v zaklonišče. Površine za igro se uredijo še v izteku obeh slepih ulic, v parku ob križišču Kidričeve in Jurčičeve ter na Aškerčevi ulici.

F Enostranski pločnik

Ob glavni prometni povezavi skozi sosesko (Jurčičeva - Kidričeva) se v celotnem poteku uredi enostranski pločnik. Hkrati se ob južnem robu Kidričeve za lovljenje meteornih voda uredi robnik (modra črta).

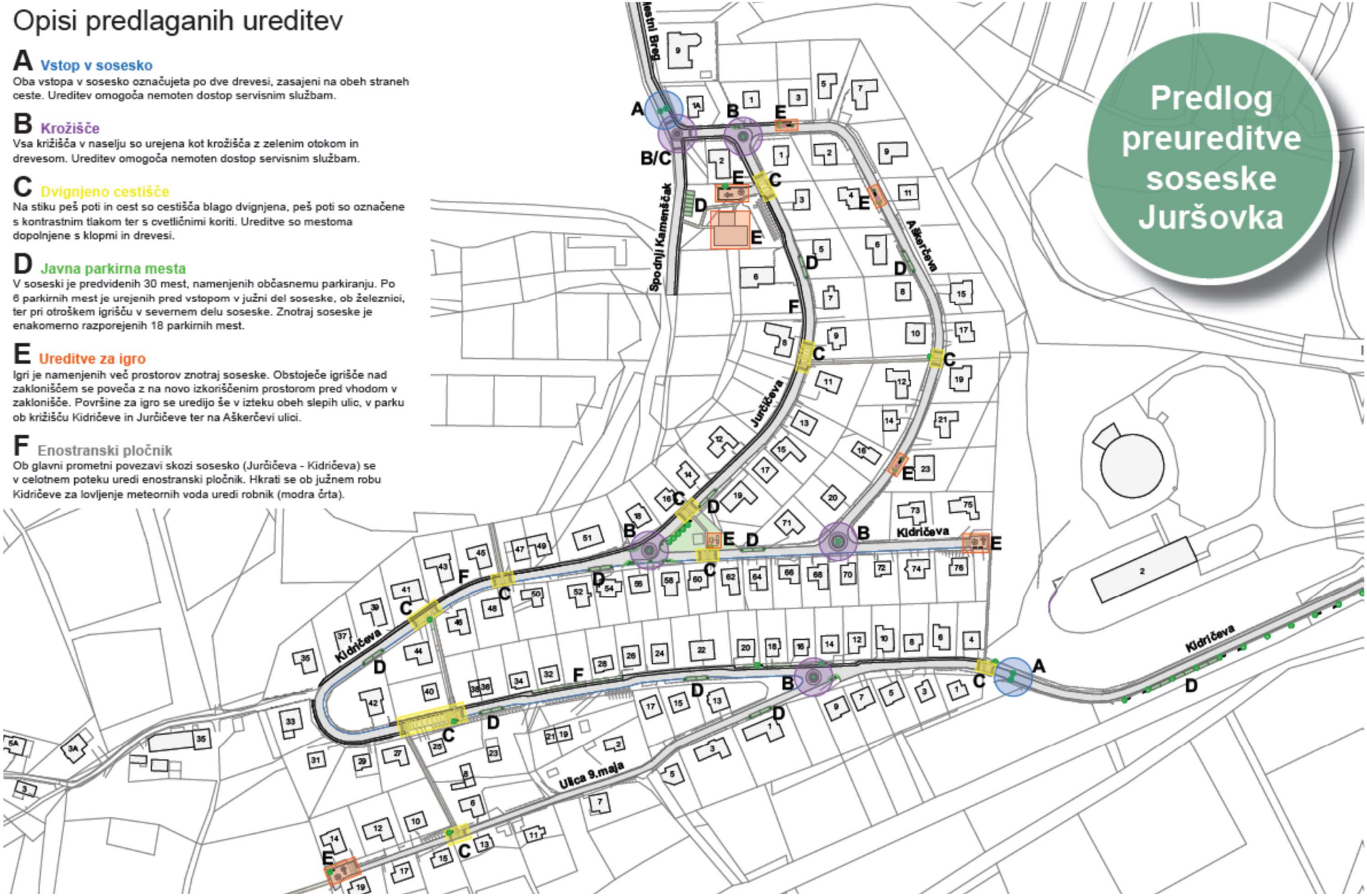

Primeri predlaganih ureditev



Spoštovane prebivalke in prebivalci Juršovke!

Poletje se bliža koncu, kot tudi načrt za preureditev Juršovke v bolj prijazno in privlačno sosesko. Na naslednji strani je prikazan predlog načrta preureditve z lokacijami predvidenih posegov. Kot smo napovedali že na junijski delavnici, se boste prebivalci Juršovke lahko še enkrat srečali s sodelavci projekta. Če želite podrobnejša pojasnila ali imate na predlagane rešitve pripombe, vas vabimo, da se srečate s sodelavci projekta v

četrtek, 28. avgusta med 11:00 in 13:00 ali med 15:00 in 17:00
v prostorih Občine Ljutomer (sejna soba v tretjem nadstropju).

Ker se želimo posvetiti vsakemu prebivalcu posebej, željeni termin prijavite ge. Suzani Lovrec na telefonsko številko 02 / 584 90 47. Prijavo lahko oddate v torek, 26. avgusta med 7. in 15. uro in sredo, 27. avgusta med 7. in 17. uro.

Županja Občine Ljutomer
mag. Olga Karba

Ljutomer: soseska Juršovka

- Preobrazba soseske: več prostora za ljudi in manj za avtomobile

Ljutomer: soseska Juršovka

- Več hoje, kolesarjenja in druženja na ulici, boljša kakovost bivanja

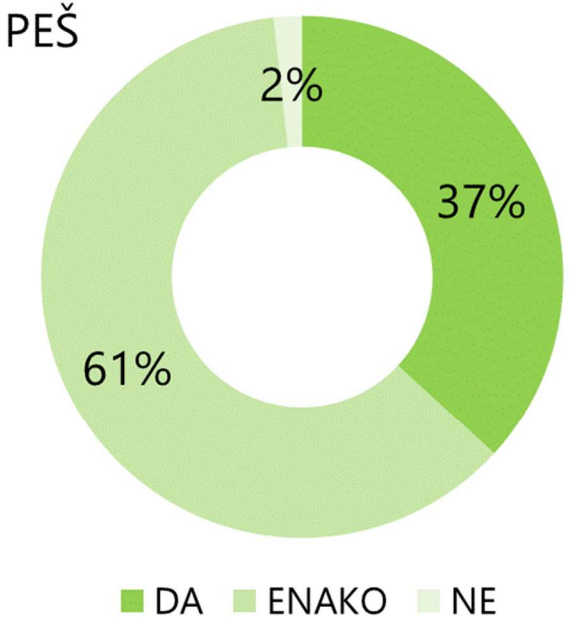

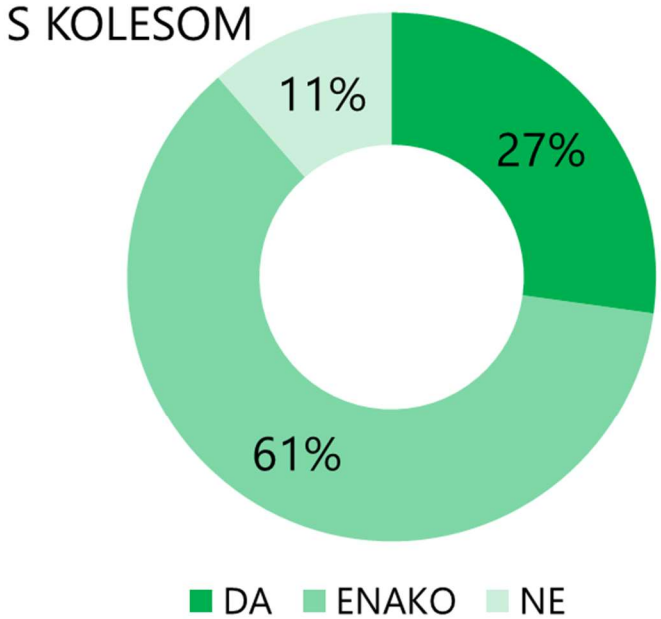

Pogostejše poti PEŠ in S KOLESOM znotraj gospodinjstev (n=114)

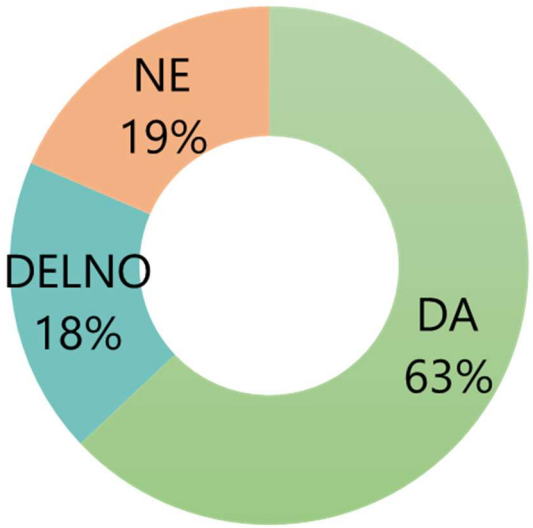

Izboljšanje kakovosti bivanja v soseski (n=81)

Ljutomer: soseska Juršovka

- Manj prometa in nižje hitrosti

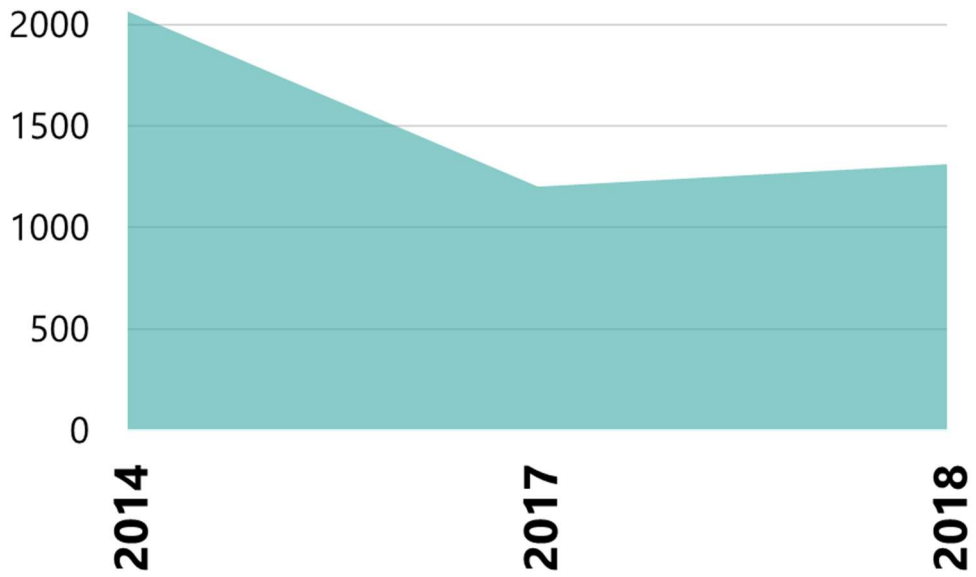

Število vozil na delovni dan (-36%)

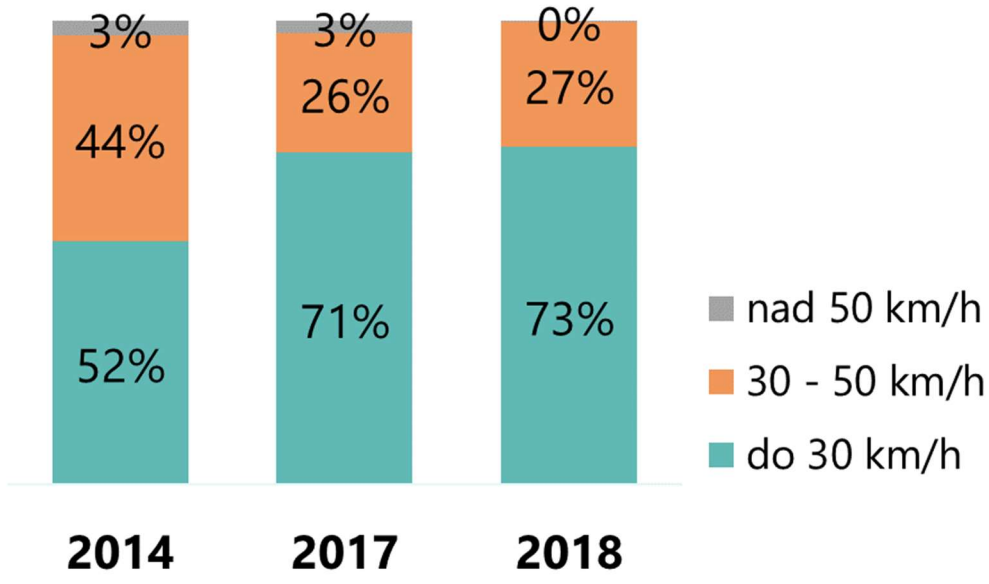

Hitrosti vožnje osebnih avtomobilov

... nadaljevanje

Zaključki

- dopolnjujoča koncepta in temeljna gradnika CPS in OPN,
- primerna za vse velikosti naselij in za dele mest,
- zmanjšata motorni promet in povečata prostor za aktivno mobilnost in javno življenje,
- izvedba je lahko cenovno ugodna.